

()

30 2021

"(D5-71) (- -)"

-			-
			0.0000
-			-

1.

/				

/		,	()								/	-	-		
1.2		()		0	1	0	1			31.12.2021	31.12.2021	-	https://portal.eskigov.ru/fgis/		: 0 1.
1.2.1		() , ()								30.06.2021	30.06.2021	-	-		








/			()								/	-	-		
1.3		, : , , , , ; ; , ; , : 1,0000 : 31.12.2021		0	1	0	1			31.12.2021	31.12.2021	-	https://portal.eskigov.ru/fgis/		: 0 1.
1.3.1		() ,								30.06.2021	30.06.2021				.



/			()									-	-		
			()									-			
1.4				0	1	0	1			31.12.2021	31.12.2021	-	https://portal.eskigov.ru/fgis/		: :0 1.
1.4.1			()							30.06.2021	30.06.2021	-	-		.






/		,	()									-	-			
																/
																
1.5		,		0	1	0	1			31.12.2021	31.12.2021	-	https://portal.eskigov.ru/fgis/			:0 1.
		,	()													
1.5.1		,	()							30.06.2021	30.06.2021	-	-			
		,	()													



/			()									-	-		
1.6				0	1	0	1			31.12.2021	31.12.2021	-	https://portal.eskigov.ru/fgis/		:0 1.
1.6.1			()							30.06.2021	30.06.2021	-	-		
1.7				0	1	0	1			31.12.2021	31.12.2021		https://portal.eskigov.ru/fg		:



/			()							-	()		
									/				
													
		1,0000 : 31.12.2021											
1.7. 1		() () -						30.06.2021	30.06.2021				



/			()									-	-		
1.8				0	1	0	1			31.12.2021	31.12.2021	-	https://portal.eskigov.ru/fgis/		:0 1.
			()												
1.8.1			()							30.06.2021	30.06.2021	-	-		
			()												

