

()

28

2021

"(D5-71)

(-



-)")"

-			-
			0.0000
-			-

1.

/				

4.

/			,	()							-	-		
										/				
1.	:													
1.1.			,		0	1	0	1		31.12.2021	31.12.2021	-	https://portal.eskigov.ru/fgis/	:0 1.
1.1.										31.03.2021	31.03.2021	-		
1.														

: 1,0000
31.12.2021 :



/		,	()								-	()		
									/					
1.2.		()		0	1	0	1			31.12.2021	31.12.2021	-	https://portal.eskigov.ru/fgis/	:0 1.
		: 1,0000 : 31.12.2021												
1.2. 1.										31.03.2021	31.03.2021	-		
1.3.		, : ,		0	1	0	1			31.12.2021	31.12.2021	-	https://portal.eskigov.ru/fgis/	:







/			()							/	-	()			
		, , ; , ; , : 1,0000 : 31.12.2021													
1.3. 1.										31.03.2021 31.03.2021	-				



/	()									-	()		
									/				
1.4.			0	1	0	1		31.12.2021	31.12.2021	-	https://portal.eskigov.ru/fgis/		:0 1.
1.4.1.								31.03.2021	31.03.2021	-			
1.5.			0	1	0	1		31.12.2021	31.12.2021	-	https://portal.eskigov.ru/fgis/		:






/		,	()							-	()		
									/				
		, : 1,0000 31.12.2021	()								()		:0 1.
1.5. 1.								31.03.2021	31.03.2021	-			.
1.6.		, : 1,0000 31.12.2021		0	1	0	1			31.12.2021	31.12.2021	- https://portal.eskigov.ru/fgis/	: . :0 1.
1.6. 1.								31.03.2021	31.03.2021	-			.



/		,	()							-	-			
									/					
1.7.		,		0	1	0	1			31.12.2021	31.12.2021	-	https://portal.eskigov.ru/fgis/	:0 1.
1.7.1.		() ,								31.03.2021	31.03.2021			.



/		,	()							/	-	()		
		()									-			
1.8.		() : 1,0000 : 31.12.2021		0	1	0	1			31.12.2021	31.12.2021	-	https://portal.eskigov.ru/fgis/	: :0 1.
1.8. 1.		() , ()								31.03.2021	31.03.2021	-		

