





\_\_\_\_\_

( )

\_\_\_\_\_

**30 2021**



"(D2-71) ( - - )"

			
			<i>0.0000</i>

1.

/				



2.

/				( )				( )		
1	:									
1.1.		,			50	50	58.4		100	
1.2.		,	,		0	0	0		0	
		« WiFi, »								





4.



/			( )							/		( )			
1.	:														
1.1				0	1	0	1			31.12.2021	31.12.2021	-	<a href="https://portal.eskigov.ru">https://portal.eskigov.ru</a>		: 0 1.
1.1.1										31.03.2021	23.03.2021	-	<a href="https://portal.eskigov.ru/fgis/">https://portal.eskigov.ru/fgis/</a>		1. " : "



/			,	( )							-	( )		
										/				
											-			23.03.2021 . / , .
1.1. 2				( )						30.06.2021	30.06.2021	- -	<a href="https://portal.eskigov.ru/fgis/">https://portal.eskigov.ru/fgis/</a>	.



5.

/			, .			, .		(8)/ (5)*100		
			4	5	6	7	8			
1	2	3	4	5	6	7	8	9	10	
1		:								,
1.1		(111) - , ,	12 577,20	12 577,20	12 577,20	0,00	0,00	0,00		
1.1.1		, . . . .	12 577,20	12 577,20	12 577,20	0,00	0,00	0,00		
1.1.1.1			12 577,20	12 577,20	12 577,20	0,00	0,00	0,00		
1.1.1.2			0,00	0,00	0,00	0,00	0,00	0,00		
1.1.1.			0,00	0,00		0,00	0,00	0,00		



/	2	3	, .			, .		(8)/ (5)*100	10
			4	5	6	7	8		
1									
3					0,00				
1.1.4			0,00	0,00	0,00	0,00	0,00	0,00	
			12 577,20	12 577,20	12 577,20	0,00	0,00	0,00	
			12 577,20	12 577,20	12 577,20	0,00	0,00	0,00	
			12 577,20	12 577,20	12 577,20	0,00	0,00	0,00	
			0,00	0,00	0,00	0,00	0,00	0,00	
			0,00	0,00	0,00	0,00	0,00	0,00	
			0,00	0,00	0,00	0,00	0,00	0,00	





6.

2021

/	( . )												2021	
													( . )	
1														
1.1.	-													
		0.00	0.00	0.00	0.00	0.00	0.00	0.00	0.00	12 577.20	12 577.20	12 577.20	12 577.20	12 577.20
/		0.00	0.00	0.00	0.00	0.00	0.00	0.00	0.00	12 577.20	12 577.20	12 577.20	12 577.20	12 577.20